

# World Heritage Rock Art Centre

# ALTA MUSEUM

December 5. 2024  
Evelyn Johnsen





Foto: Stine &



- The view of Finnmark as an outpost
- "We know nothing about the social or political structure, nothing about their religious or magical beliefs or cults, - and actually very little about their subsistence economy too. Yet we draw conclusions about migration routes and cultural connections, - essentially quite bold conclusions, considering that we do not know how much the particular types we happen to know about have meant for the entire lifestyle."

— *Guttorm Gjessing, 1951*

**ALTA  
MUSEUM**



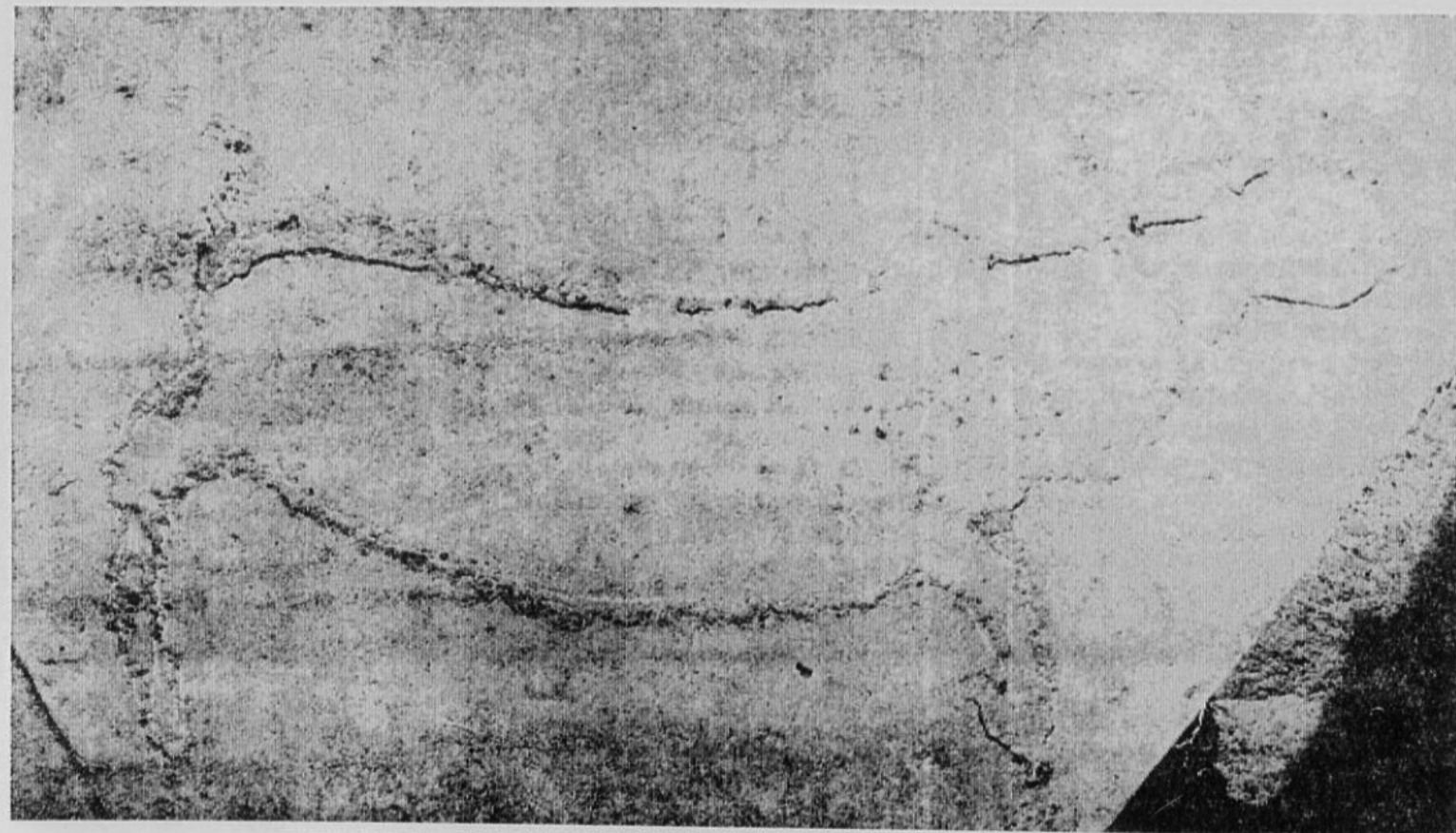
# Rock art in Finnmark before 1973

- A modest portion of the archaeological cultural heritage in Finnmark
- first discoveries were made in 1938
- 1954, 1966 ,1969,
- 1969 Pippisteinen, Alta
  
- 8 sites known before 1973
- In total 13 figures



Pippisteinen. Foto: Karin  
Tansem / Alta Museum

## Helleristninger funnet i Hjemmeluft



En rekke helleristninger, de fleste med reinsdyrmotiv, ble i begynnelsen av denne uken funnet på eiendommen Nyheim, ved Hjemmeluft i Alta. Ole Pedersen, som eier gården der funnene ble gjort, sier i en samtale med Altaposten at motivene er best bevart der torvlaget over har vært tykke. Tromsø Museum er varslet om funnet, og man venter nå at det vil bli satt i gang omfattende undersøkelser på gården Nyheim. Hvor gamle de siste funnene kan være, er ikke godt å si. Tidligere funn i Alta som en anslår er rundt 9000 år gamle, viser at det sannsynligvis har vært båtstøer ca. 35 meter over dagens hav-nivå. De siste funnene ligger noe lavere, og er derfor sannsynligvis noe yngre, sier Ole Pedersen.

1973

## Nye helleristningsfunn

Professor Simonsen til Alta for å se på funnene



Roar Kristiansen (til v.) og Stig Esjeholm viser fram et par av de vakre dyretegningene.

EN ARNE STEIN HESTVIK

1975

## Stadig nye funn!



Konservator Knut Helskog ved Tromsø Museum og arkeologistudent Thomas Austad startet fredag arbeidet med å avdekke helleristninger i Hjemmeluft. Arbeidet foregår med stivskrubber og alt fra formiddagen


1978

## Helleristningsfelt funnet på Amtmannsnes —!

SVEIN WALSTAD:

Altaposten fikk fredag besøk av to oppdagede gutter som kunne fortelle at de hadde gjort helleristningsfunn på Amtmannsnes. Nyfikne som vi ble tok vi kamera og et stykke kritt med for å ta nyheten i nærmere øyesyn. Og ganske riktig, etter å ha tegnet over fordybningene med kritt, steg konturene av et velvoksnet dyr frem. Med horn, føtter og ribben. På en stor stenhelle i nærheten av fotballbanen, like overfor Frionors anlegg, ligger nyoppdagelsen.

— Vi hadde regnet med at det skulle finnes helleristninger på dette stedet, men noe funn er ennå ikke blitt registrert, sier nyansatt leder for Nordnorsk Kulturråd, Arvid Petterson til Altaposten. — Tromsø museum er svært interessert i funnene her i Alta, og jeg regner med at de i og med oppdagelsen av det nye feltet



Arnulf Nilsen (til venstre) og Bjørnar Strifeldt var to av de som fant helleristningene. De satt på en sten ved siden av funnstedet og fikk øye på noen streker på berget. Ved nær-

Rock Art bonanza

Finnmark Dagblad and Altaposten



6

Foto: Karin Tansem, Alta Museum













**Verdensarvlisten**

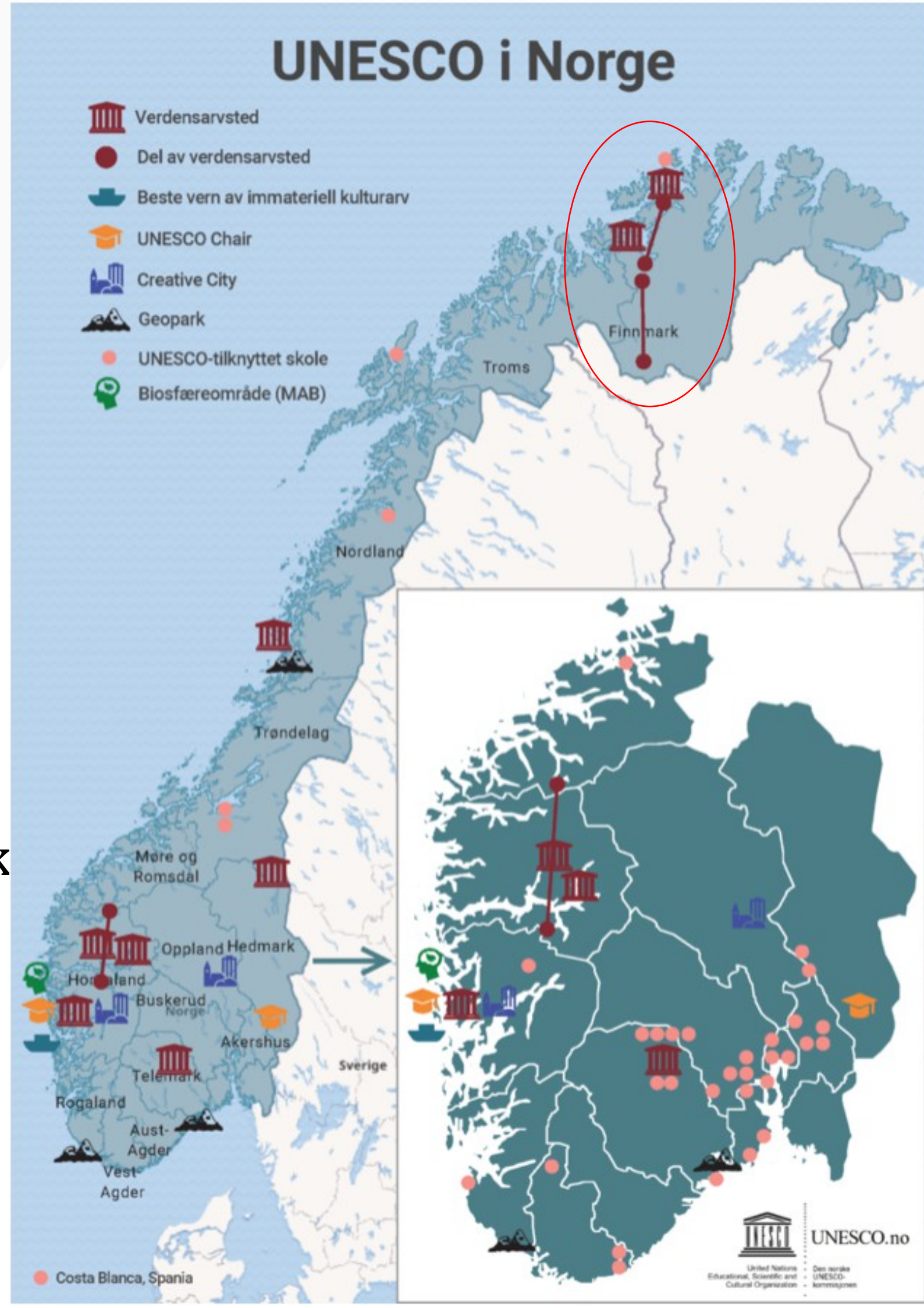
Mer enn 1000 steder er skrevet inn på UNESCOs verdensarvliste. Listen inneholder både kultur- og naturarv.

[» Les mer](#)

					
<b>Verdensarven</b>	<b>Verdensarvlisten</b>	<b>Konvensjonen</b>	<b>Verdensarv i Norge</b>	<b>Truet verdensarv</b>	<b>Spørsmål om verdensarven</b>
Vi er omgitt av underverk. Noen finnes [...]	UNESCO liste over verdens kultur- og naturarv [...]	Det som gjør verdensarvkonvensjonen (Konvensjonen for vern [...])	Norge har åtte steder på UNESCOs [...]	Krig, konflikter, naturkatastrofer, forurensning, ukontrollert urbanisering og [...]	Hva er UNESCOs verdensarvliste? UNESCOs liste over [...]

## UNESCO i Norge

-  Verdensarvsted
-  Del av verdensarvsted
-  Beste vern av immateriell kulturarv
-  UNESCO Chair
-  Creative City
-  Geopark
-  UNESCO-tilknyttet skole
-  Biosfæreområde (MAB)




Costa Blanca, Spania

UNESCO.no

Klikk



# The World Heritage Rock Art sites



# Kåfjord

Sammenhengende felt, ca 800 m<sup>2</sup>

Rundt 1500 figurer

Laget for mellom 7000-5000 år siden



Image © 2014 DigitalGlobe  
Image Landsat  
Image IBCAO  
Image © 2014 TerraMetrics

Google earth

Illustrasjon. Karin

Bildedato: 4/10/2013 70°03'30.01" N 23°17'26.11" Ø elevasjon 310 m øyehøyde 21.27 km



Utsnitt av  
kalkering Kåfjord

# Hjemmeluft


90 felt, 18 tilrettelagt for besøkende


Rundt 3500 figurer +/-

Laget for mellom 7000-2000 år siden



Kåfjord  
Sammenhengende felt, ca 800 m<sup>2</sup>  
Rundt 1500 figurer  
Laget for mellom 7000-5000 år siden





Kalkering. Karin  
Tansem, Alta Museum

# Storsteinen

Et felt, ca 50 m<sup>2</sup>

700 figurer

Laget for mellom 7000-4000 år siden



## Hjemmeluft

90 felt, 18 tilrettelagt for besøkende  
Rundt 3000 figurer  
Laget for mellom 7000-2000 år siden



## Kåfjord

Sammenhengende felt, ca 800 m<sup>2</sup>  
Rundt 1500 figurer  
Laget for mellom 7000-5000 år siden



**Storsteinen**  
Alta, Northern Norway  
21-22 moh/masl  
Tracing (Adobe Photoshop), photo and photo  
mosaic (Agisoft Metashape), K. Tansum 2020,  
World Heritage Rock Art Centre - Alta Museum



Kalkering: Karin  
Tansum, Alta

# Amtmannsnes

Syv felt

500-600 figurer

Laget for mellom 5000-4000 år siden



## Hjemmeluft

90 felt, 18 tilrettelagt for besøkende  
Rundt 3000 figurer  
Laget for mellom 7000-2000 år siden



## Kåfjord

Sammenhengende felt, ca 800 m<sup>2</sup>  
Rundt 1500 figurer  
Laget for mellom 7000-5000 år siden



## Storsteinen

Et felt, ca 50 m<sup>2</sup>  
500-600 figurer  
Laget for mellom 7000-4000 år siden



Image © 2014 DigitalGlobe  
Image Landsat  
Image IBCAO  
Image © 2014 TerraMetrics

Google earth

Illustrasjon. Karin

Bildedato: 4/10/2013 70°03'30.01" N 23°17'26.11" Ø elevasjon 310 m øyehøyde 21.27 km



Klikk på ikonet for å legge til et bilde

# Transfarelv

Åtte felt

Rundt 50 figurer

Laget for 4000-2000 siden?



Hjemmeluft  
90 felt, 18 tilrettelagt for besøkende  
Rundt 3000 figurer  
Laget for mellom 7000-2000 år siden



Kåfjord  
Sammenhengende felt, ca 800 m  
Rundt 1500 figurer  
Laget for mellom 7000-5000 år siden



Storsteinen  
Et felt, ca 50 m  
500-600 figurer  
Laget for mellom 7000-4000 år siden



Amtmannsnes  
Sju felt  
500-600 figurer  
Laget for mellom 5000-4000 år siden



Image © 2014 DigitalGlobe  
Image Landsat  
Image IBCAO  
Image © 2014 TerraMetrics

Google earth

Illustrasjon. Karin



**ALT  
MUSEUM**

Transfarelv 8. Foto: Mari S. Arntzen

# ALTA MUSEUM

World Heritage  
Rock Art Centre



Foto. Stine & Jarlen

# World Heritage Rock Art Centre Alta Museum

- **Established in 1978**
- **Walkways built in 1982**
- **Museum building completed in 1991 – 3 employees for å legge til et bilde**
- **Expansion in 2013**
- **Authorized as a Visitor Center in 2015**
- **Currently employs 30 staff + 20 during summer**

# Organization

**Inter-municipal company**, with ownership divided equally between:

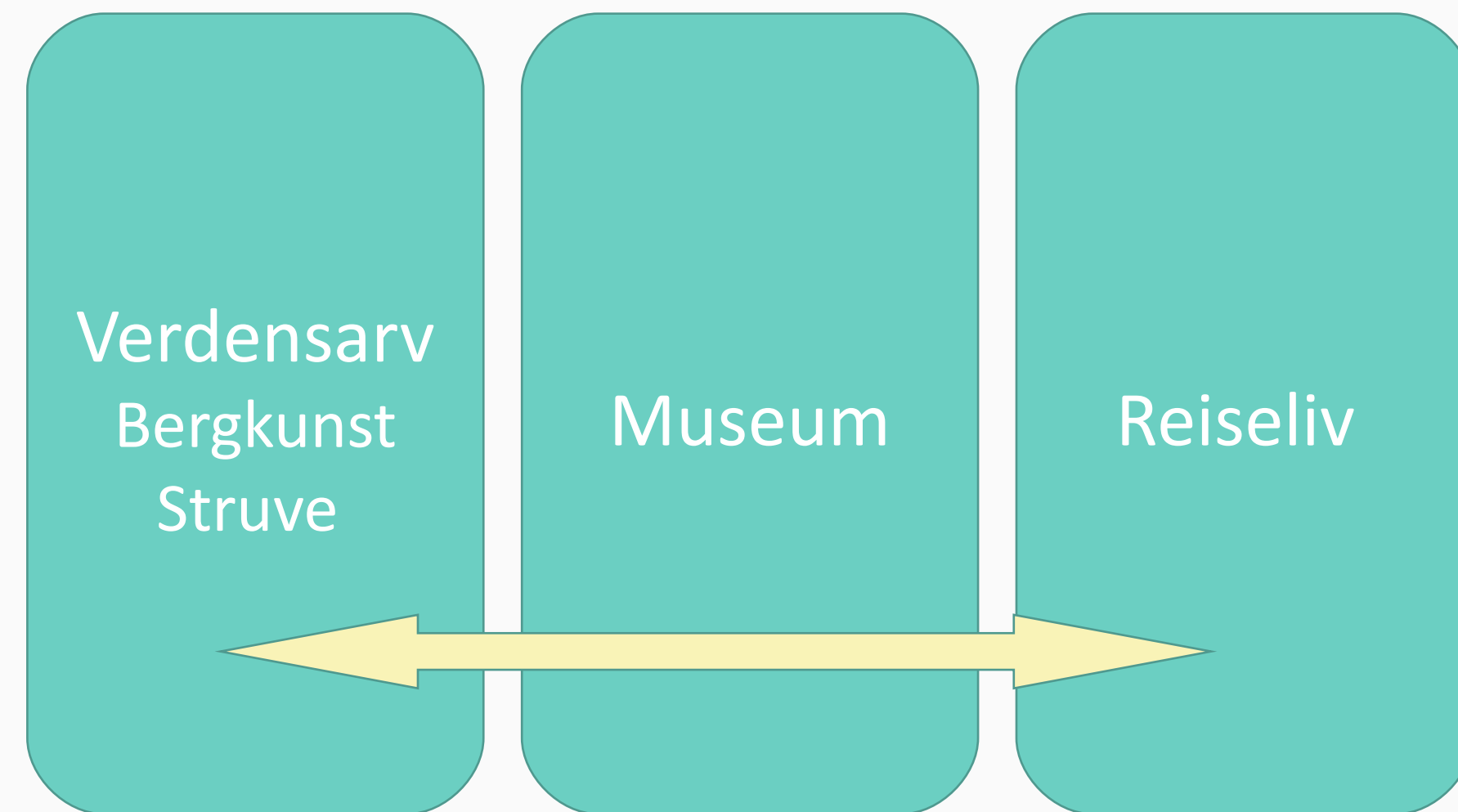
- **Alta Municipality (50%)**
- **Troms and Finnmark County Municipality (50%)**
- **Employees: 30**
- **Organization:** 3 professional sections with shared operations and administration
- **Revenue: 34 million NOK** in 2023
- **Funding:** Public grants, project funding and market revenues

Klikk på



Foto: Filmmark Rune Sjøstedt/Alta Museum

# Our Operations



## Management of the World Heritage

- We safeguard the World Heritage areas in Alta, focusing on conservation and sustainable use.

## Communication

- Offer exhibitions, guided tours, and activities

## Research and Knowledge Development


- Contribute to research and new knowledge about the world heritage and the history of Alta.

## Tourism and Experiences

- We are among the most visited tourist attractions in Finnmark.
- Provide facilities such as a museum café, shop, and guided tours.

# A wide range of activities

- Exhibitions (permanent and temporary), dissemination, and public-oriented activities
- Collections and archives
- Knowledge development
- Educational programs
- Events
- Marketing efforts



Klik





# Struve Geodetic Arc

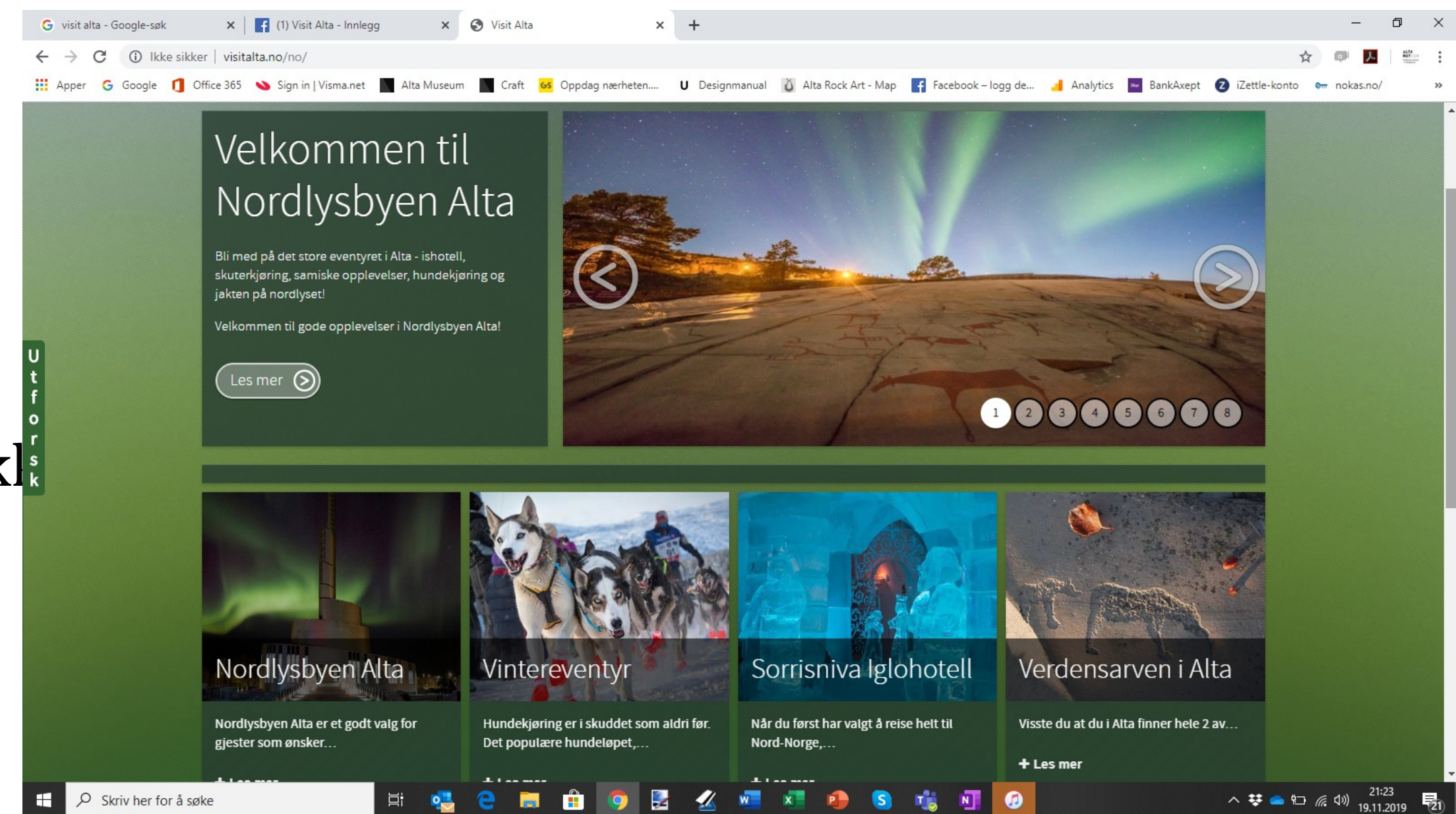
- The work conducted from **1816 to 1852** resulted in the most accurate and longest geodetic arc of its time.
- From **Hammerfest** in Norway to **Ismail** in Ukraine
- **2822 km** spanning **10 countries**
- **265 main points**
- In Norway 15 main points – 4 on the world heritage list.
- included on the UNESCO World Heritage List in 2005

Klikk på ikonet for



# Alta Museum and tourism

- 1 of 13 owners of Visit Alta AS
- 64,649 visitors in 2023
- Collaborative projects:
  - Arctic 365
  - Cruise Project
  - Destination Project
- Close collaboration with the Tourist Information/North Adventure
- Collaboration with the tourism industry on sales and marketing
- Trade fairs and workshops
- Familiarization and press tours
- Visibility across various channels



Klikk

Helsebyen Alta

### Kreftkoordinator i Alta

369 liker · 379 følgere

Melding Liker ...

Innlegg Om Bilder Omtaler

#### Detaljer

**i** Side · Helse og medisin

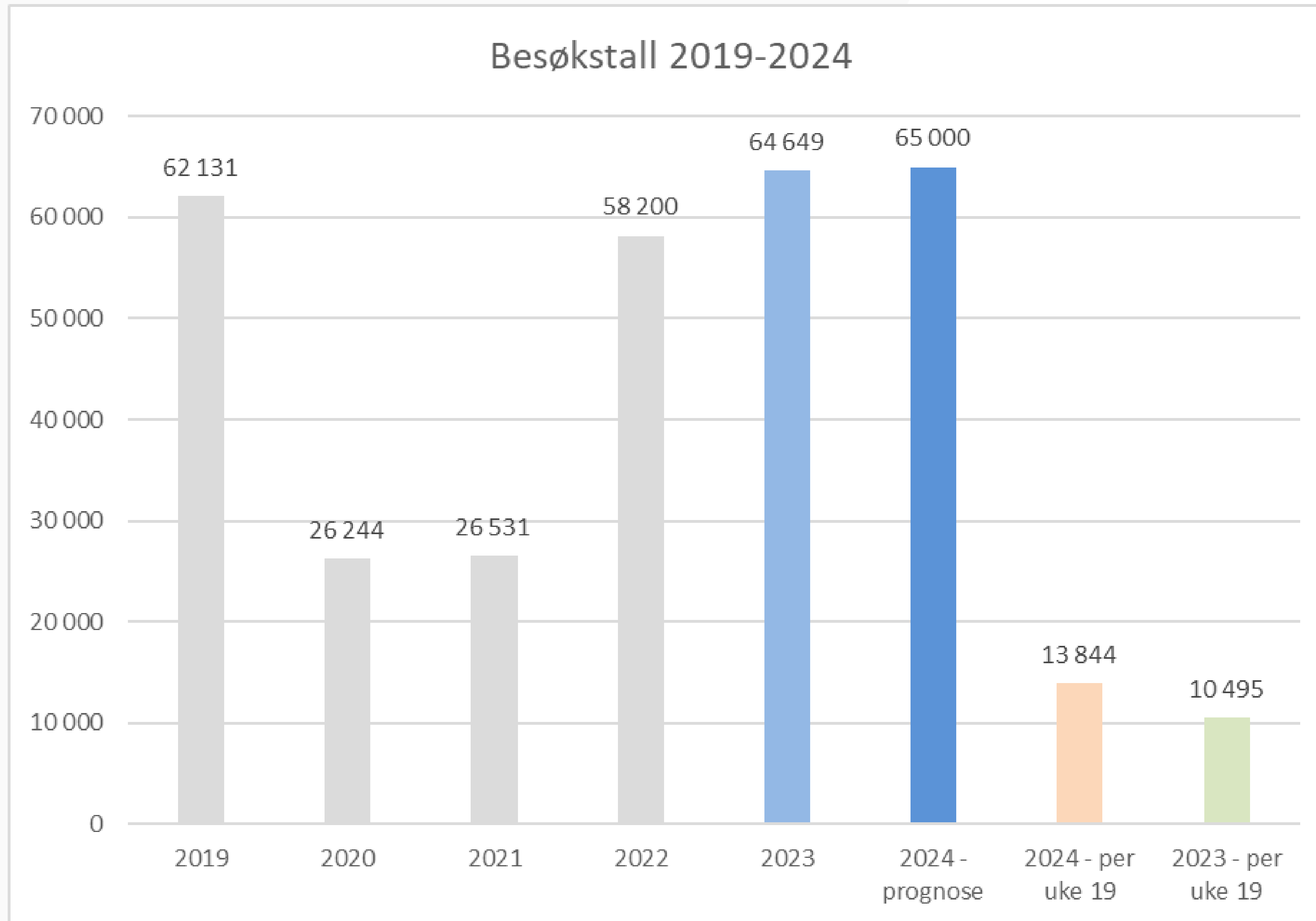
**📍** Alta Omsorgssenter , Alta, Norway

**☎** 915 26 477

**✉** hmhy@alta.kommune.no

Klikk på ikonet for å legge til et bilde

# Visitor Development



# Nationality 2022

Thank you for your attention

*With pleasure for taking part in this*





[← Til virtuelle opplevelser](#)



Verdensarvsenter for bergkunst – Alta Museum IKS

# En rundtur i Hjemmeluft

Begi deg ut på en vandring på vestsiden av Hjemmeluftbukta, og opplev tusenvis av unike og enestående helleristninger.

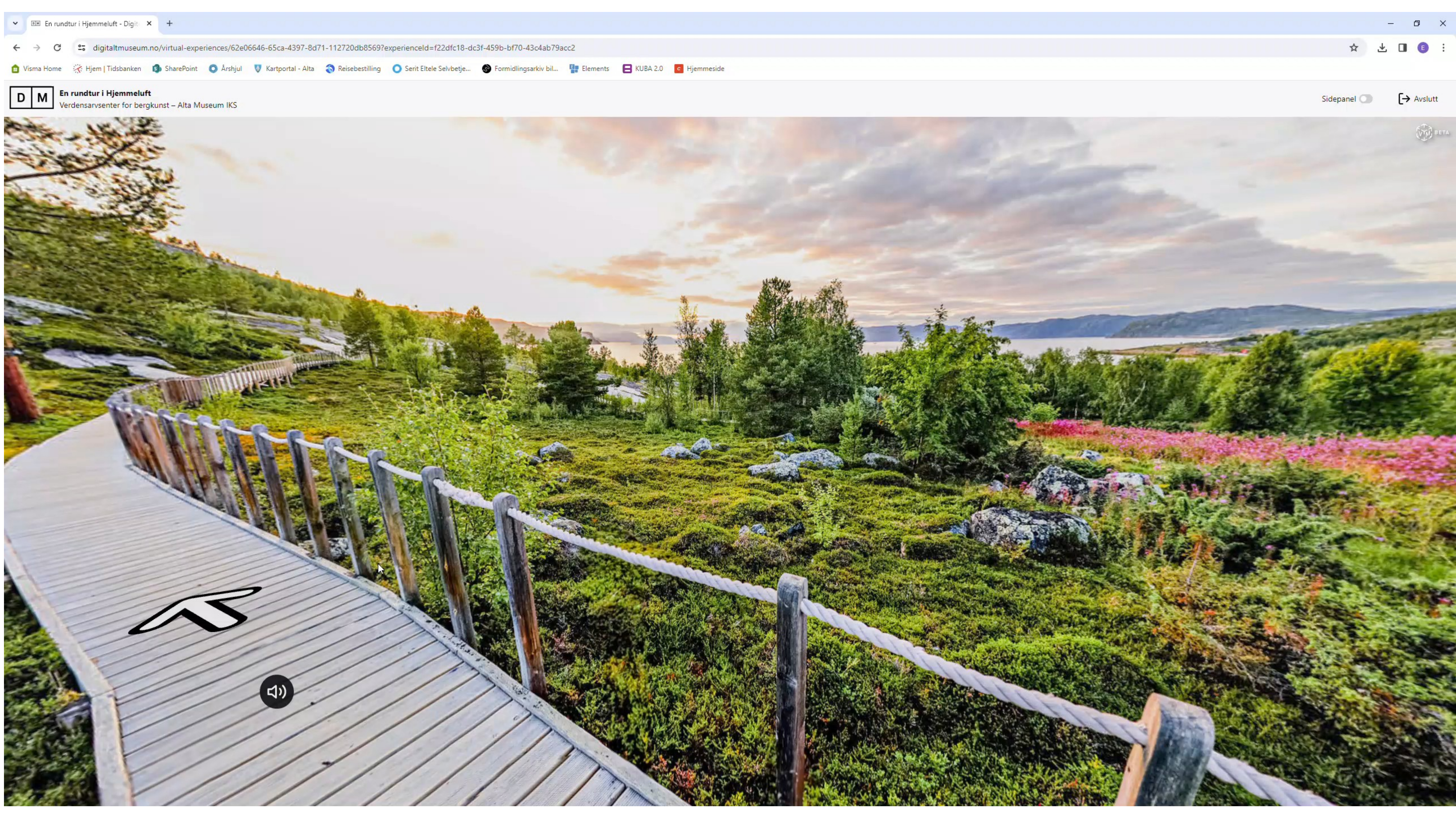


**Opplev verdensarven Bergkunsten i Alta**

En virtuell tur langs gangveien på Bergbukten

 [Se 360 utstillingen](#)





# Thank you for your attention

Feel free to contact us  
post@altamuseum.no

Reference:

Karin, T. (2022) Helleristningene i Alta: Estetikken, geologien og figurene.  
<https://munin.uit.no/handle/10037/27381>

<https://www.altamuseum.no/en/>

<https://digitaltmuseum.no/virtual-experiences/62e06646-65ca-4397-8d71-112720db8569>

- altamuseum
- altamuseum.no
- altamuseum